



# 2-72km-775m-le plan-la garde-la péade et retour

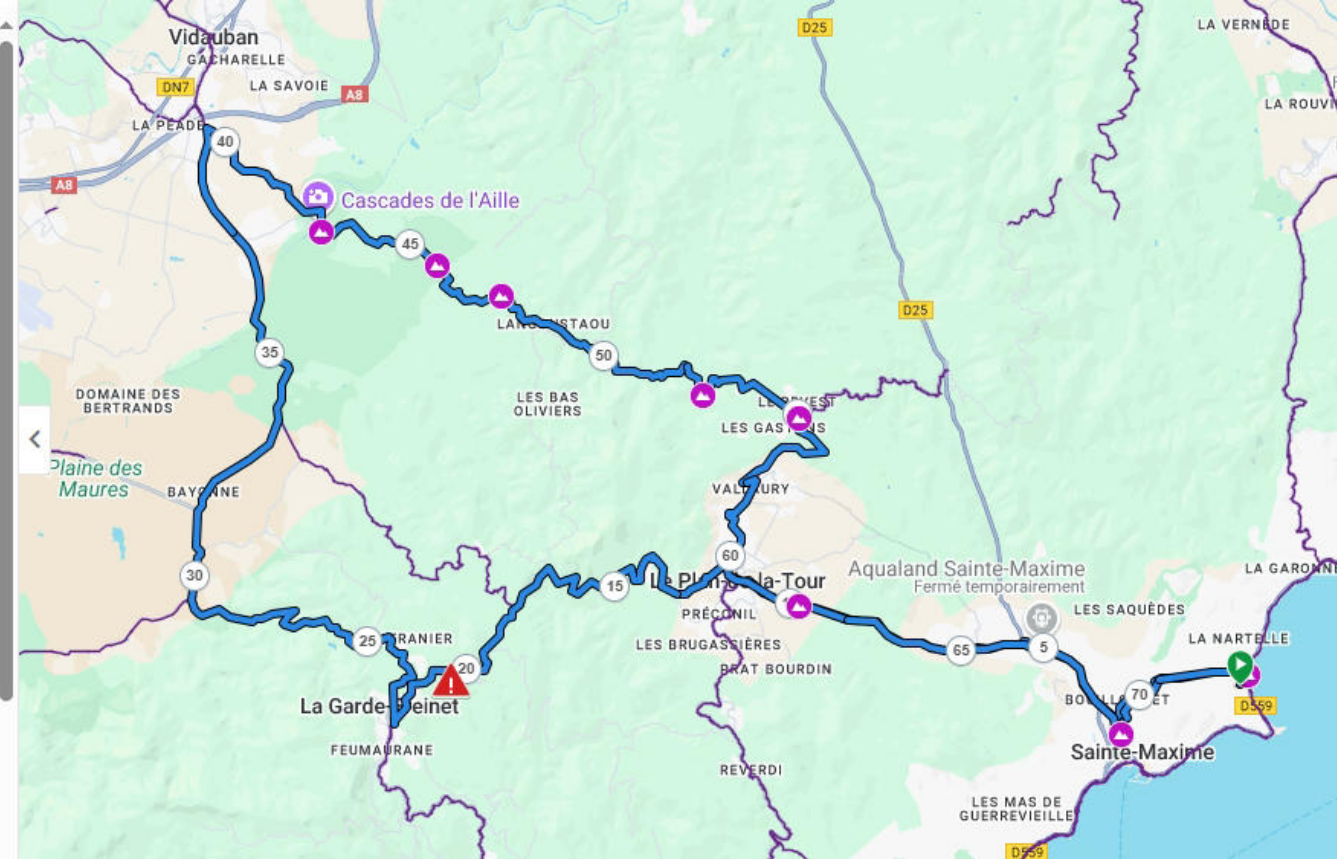
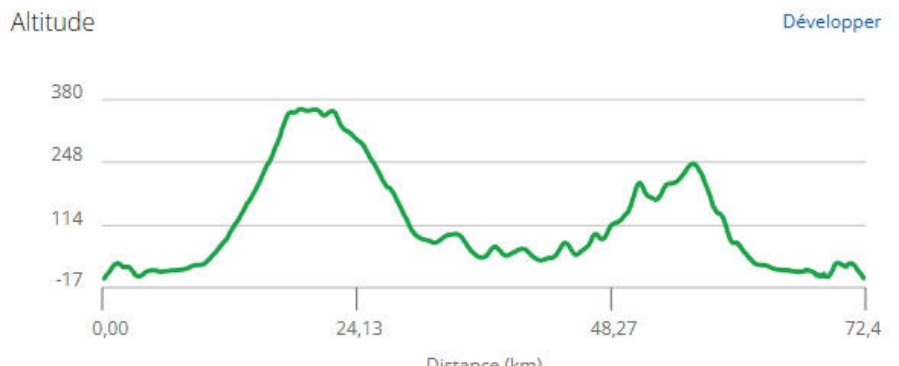
Cyclisme sur route

Instructions de conduite

Public : disponible pour tout le monde.

72,40 km	775 m	775 m
Distance	Ascension totale	Descente totale



--	--
Vitesse moyenne	Objectif de temps



# 3-66km 737m - le plan - la péade - le revest et retour

 Cyclisme sur route

 Instructions de conduite

 Public : disponible pour tout le monde. 

66,43 km

Distance

737 m

Ascension totale

735 m

Descente totale

--

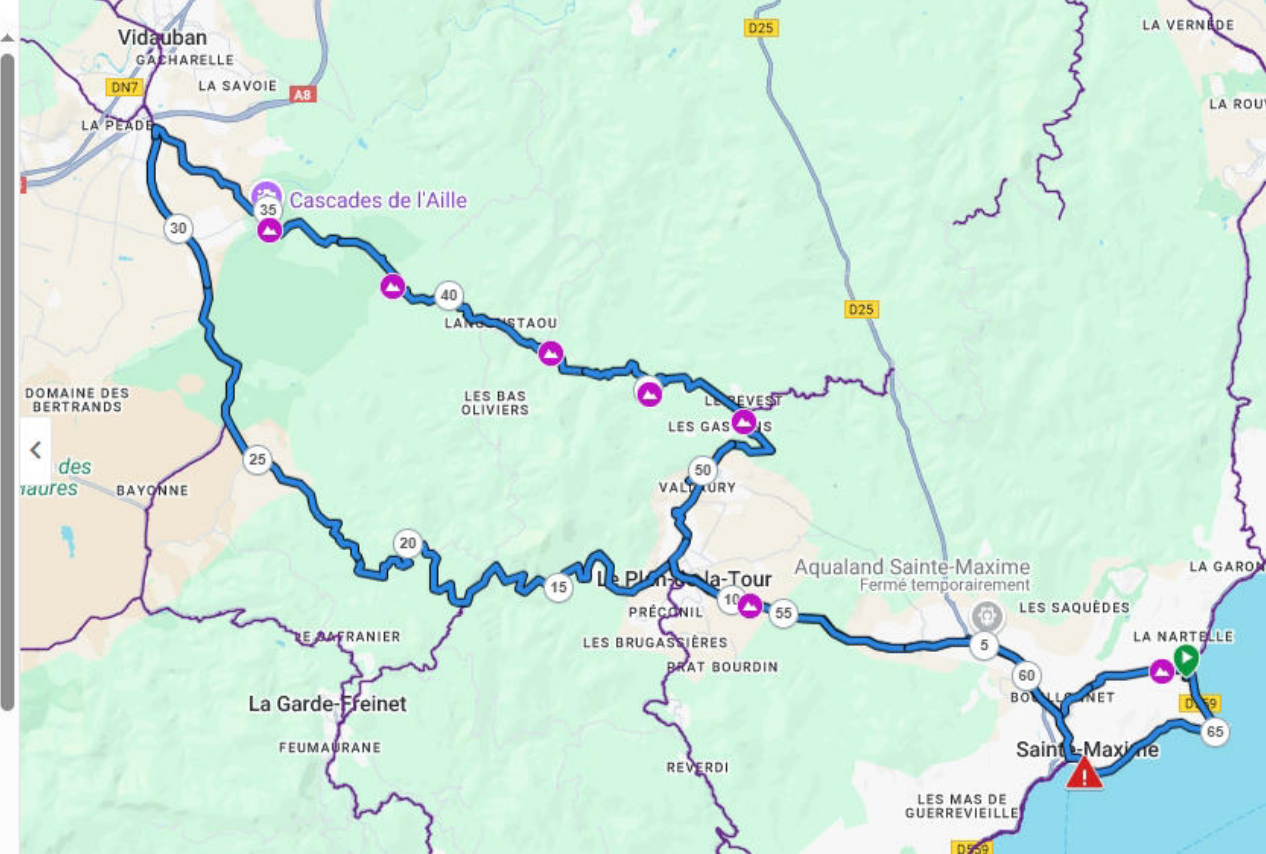
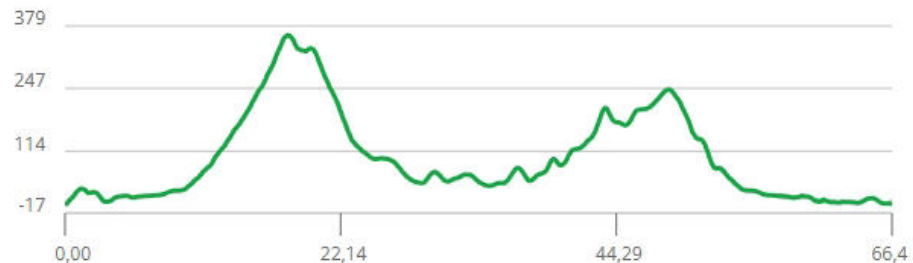
Vitesse moyenne

--

Objectif de temps

Altitude

Développer





# 4-65km-750m-le plan - la péade - le revest et retour par d25!

Cyclisme sur route

Instructions de conduite

Public : disponible pour tout le monde.

65,44 km

Distance

750 m

Ascension totale

748 m

Descente totale

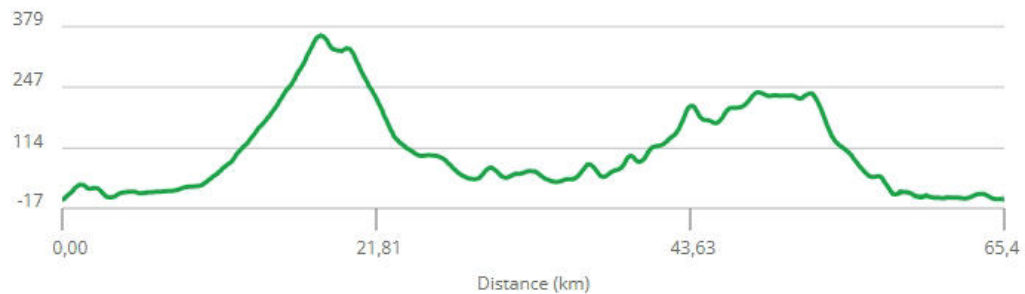
--

Vitesse moyenne

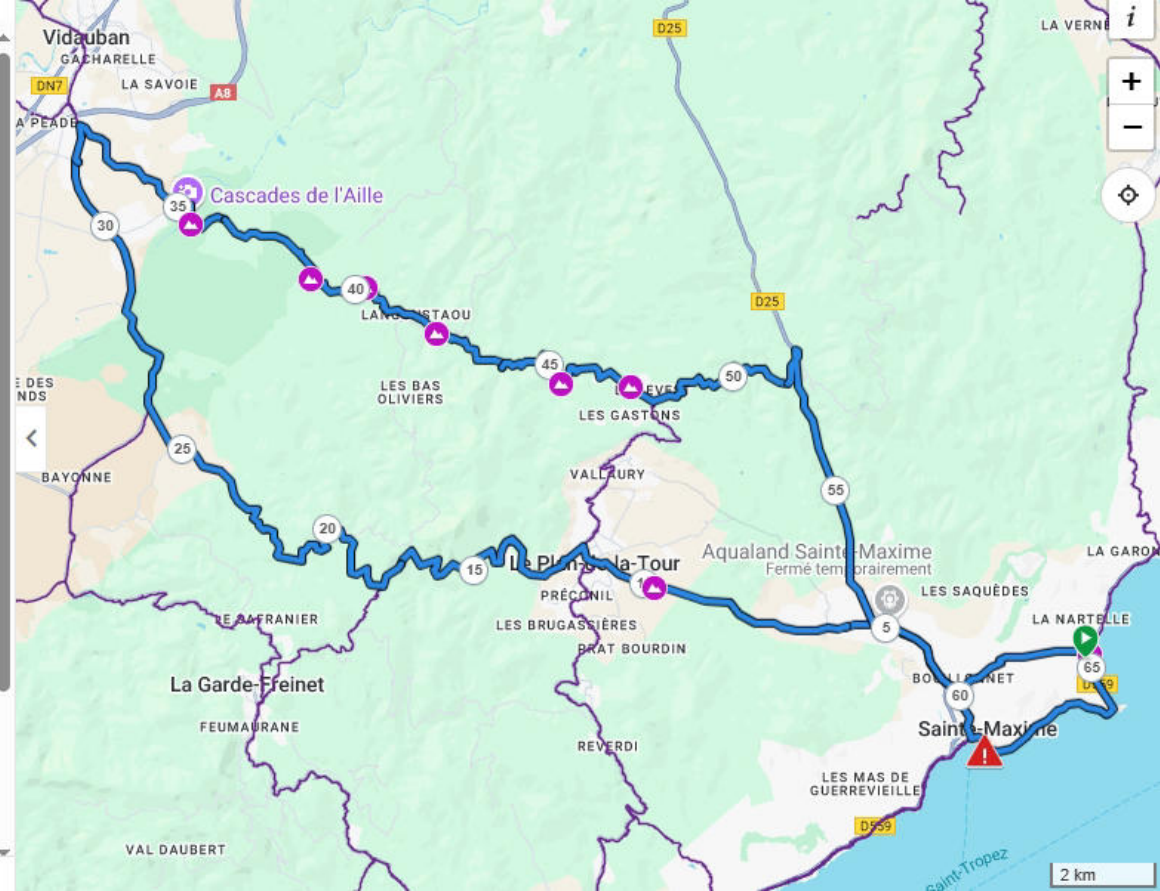
--

Objectif de temps

Altitude



Développer



# 5- 103km-1195m - fréjus - Estérel - Montaroux - retour

Cyclisme sur route

Instructions de conduite

Public : disponible pour tout le monde.

102,75 km

Distance

1.195 m

Ascension totale

1.195 m

Descente totale

--

Vitesse moyenne

--

Objectif de temps

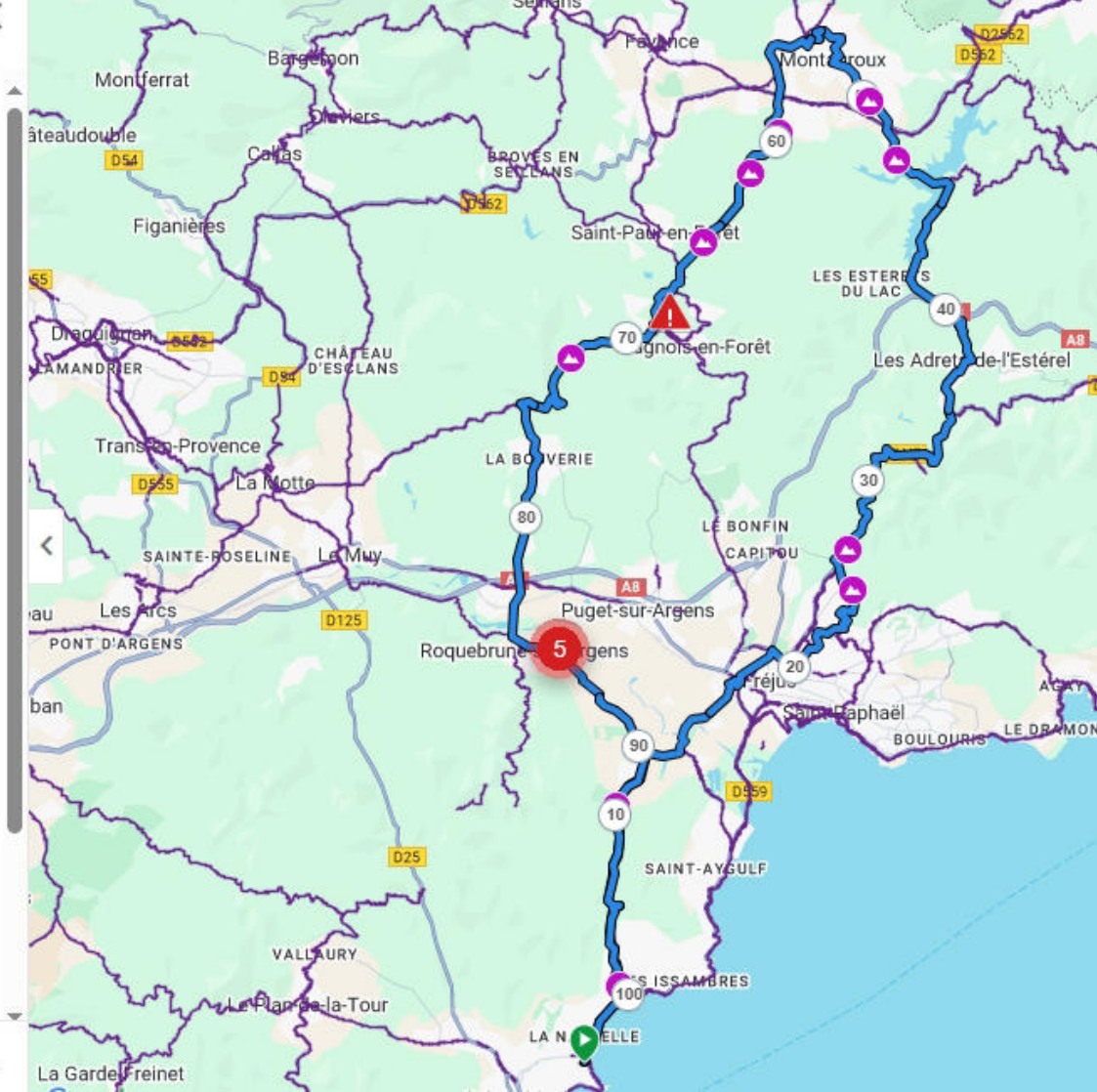
Altitude

Développer



Envoyer vers l'appareil

Créer un guide de puissance



# 6- 72km-730m Saint-tropez Ramatuelle La Croix Valmar Cog...

Cyclisme sur route

Instructions de conduite

Public : disponible pour tout le monde.

71,51 km

Distance

730 m

Ascension totale

731 m

Descente totale

--

Vitesse moyenne

--

Objectif de temps

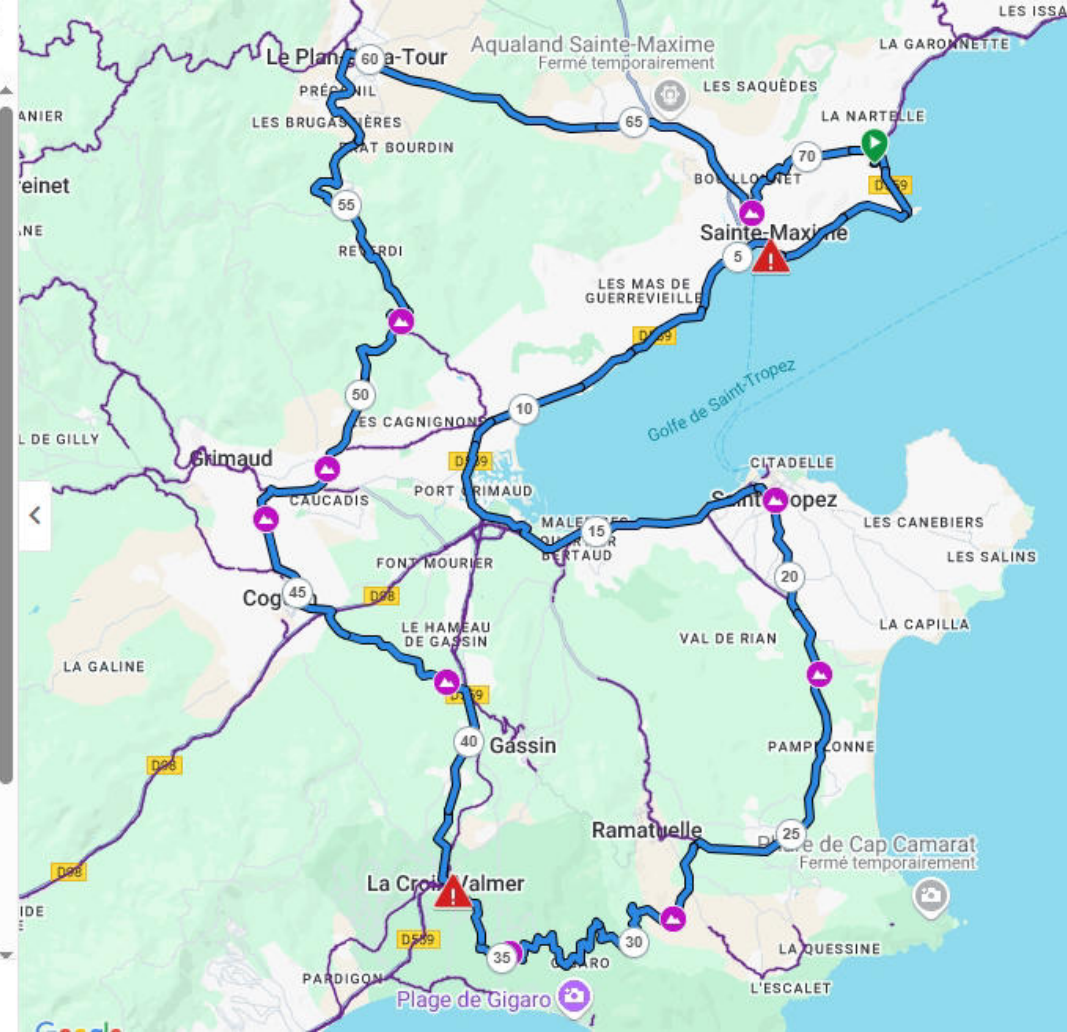
Altitude

Développer



Envoyer vers l'appareil

Créer un guide de puissance





# 7-Saint-Maxime -Luc- 81km-820m - Cavalair - Rayol - la Basti...

Cyclisme sur route

Instructions de conduite

Public : disponible pour tout le monde.

81,16 km

Distance

820 m

Ascension totale

822 m

Descente totale

--

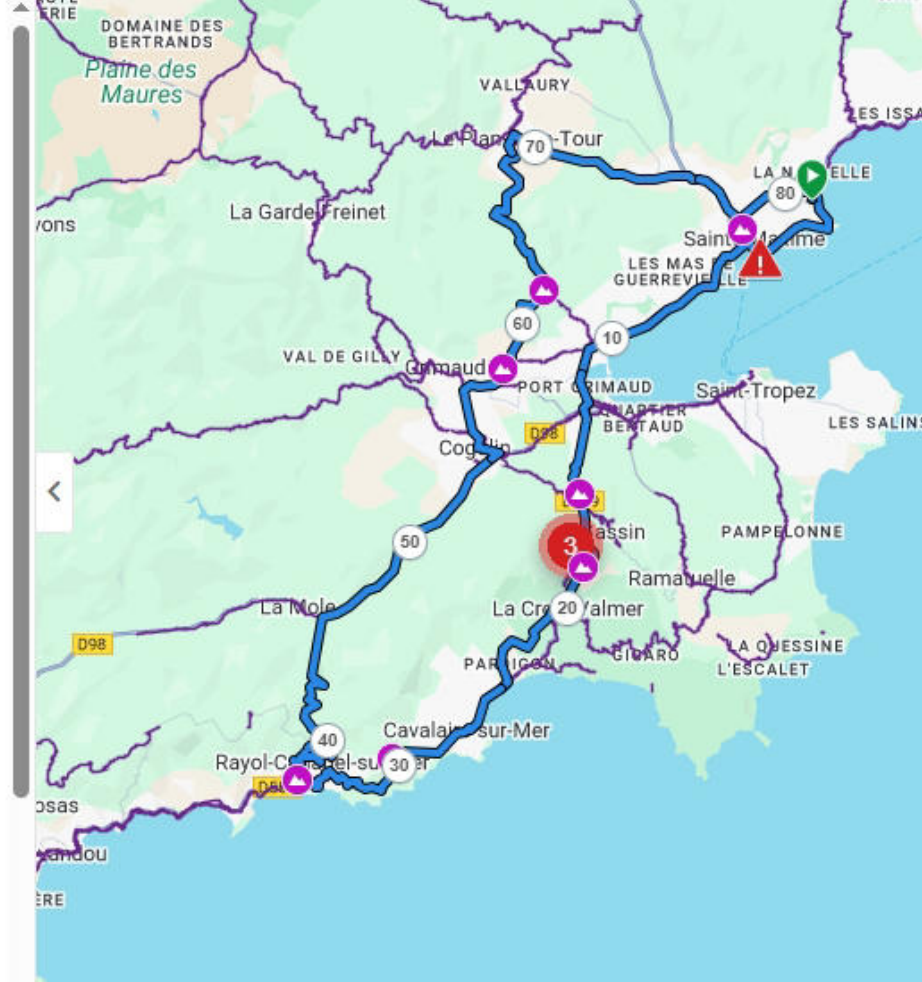
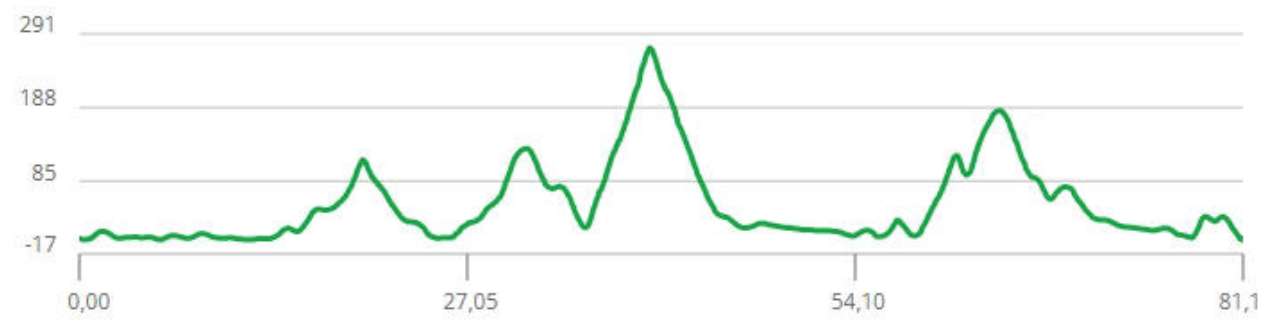
Vitesse moyenne

--

Objectif de temps

Altitude

Développer







# 9- Saint-Maxime Luc 89km 835m La Motte - Vidauban

✕ Autre

📍 Instructions de conduite

🏠 Public : disponible pour tout le monde. ⓘ

89,32 kilomètre

835 m

835 m

Distance

Ascension totale

Descente totale

--

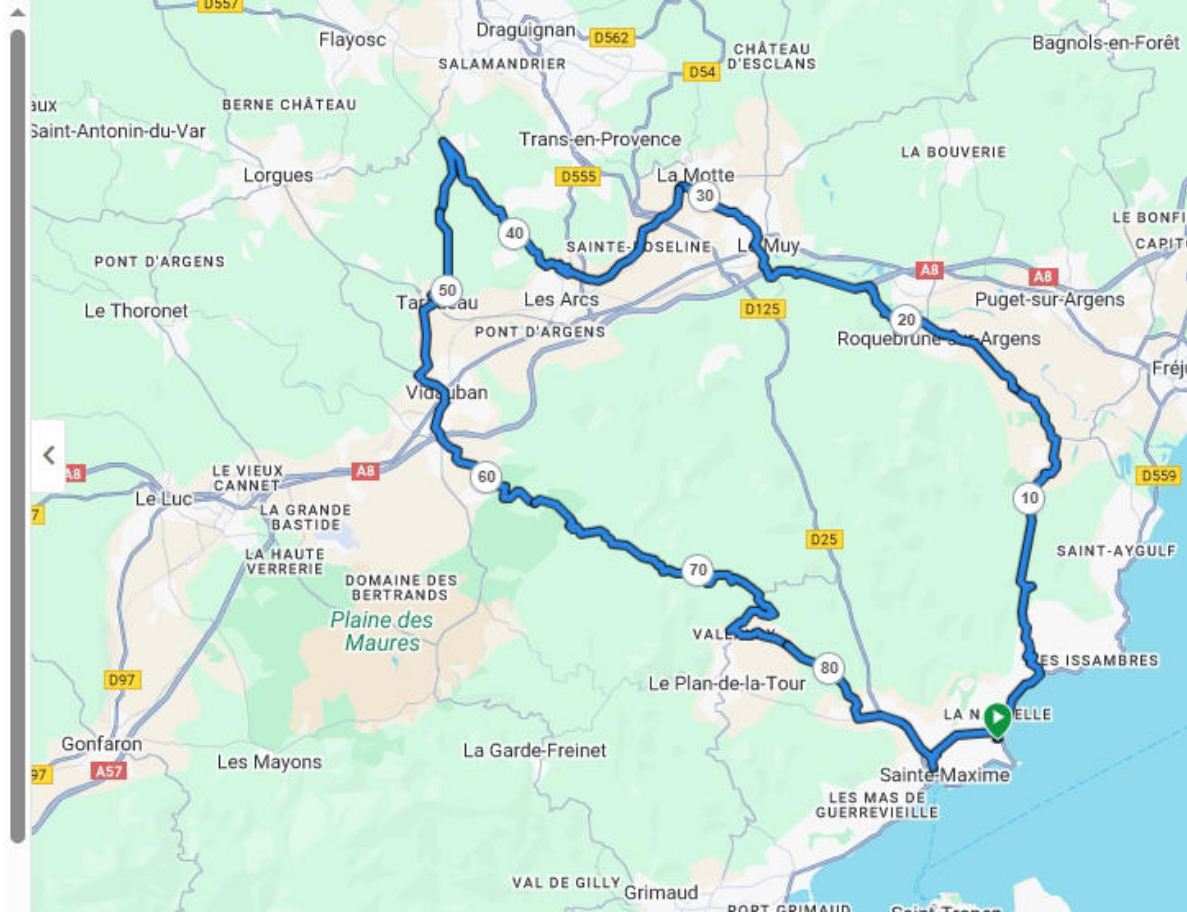
--

Vitesse moyenne

Objectif de temps

Altitude

Développer



# 10- Saint-Maxime Luc 60km740m Roquebrune Le Plan

Autre

Instructions de conduite

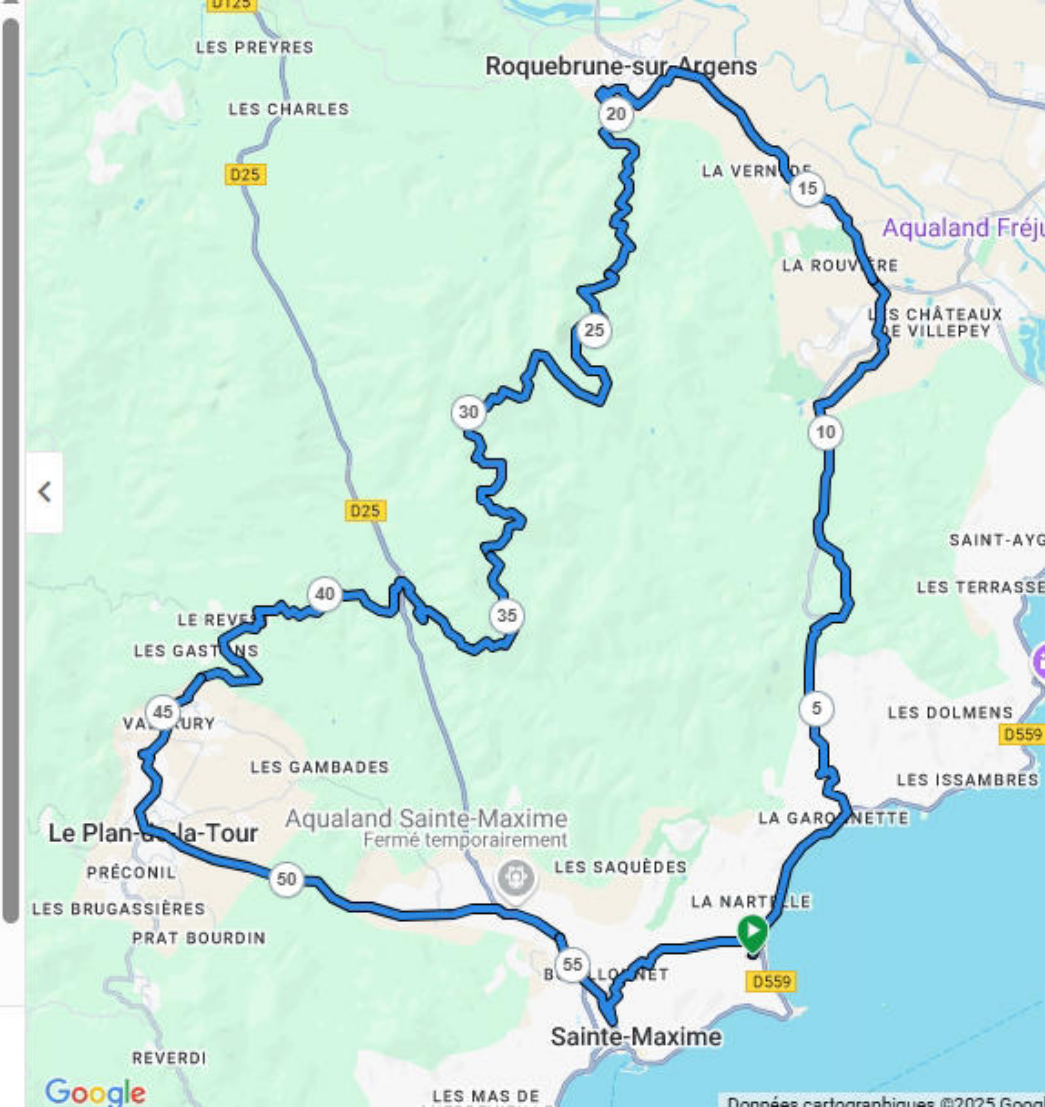
Public : disponible pour tout le monde.

59,51 km      740 m      742 m  
Distance      Ascension totale      Descente totale

--      --  
Vitesse moyenne      Objectif de temps



Envoyer vers l'appareil



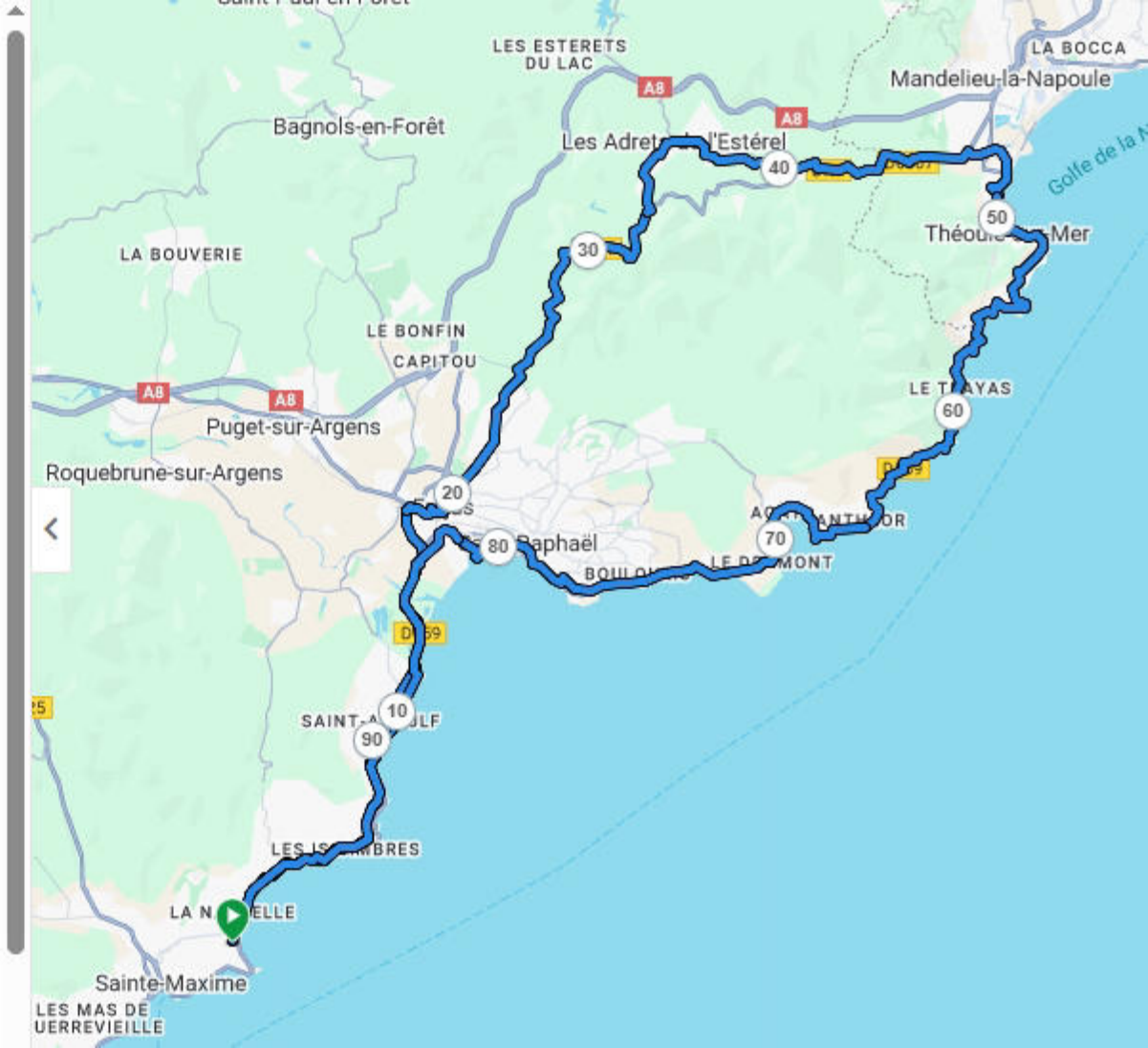
# 11- Saint-Maxime Luc 99km 904m - Estérel

Autre

Instructions de conduite

Public : disponible pour tout le monde.

98,81 km	904 m	903 m
Distance	Ascension totale	Descente totale
--	--	--
Vitesse moyenne	Objectif de temps	





# 12- Saint-Maxime Luc 93km - 1146m Roquebrune-sur-Argens...

✕ Autre

📍 Instructions de conduite

📄 Public : disponible pour tout le monde. ⓘ

93,10 km

Distance

1.146 m

Ascension totale

1.145 m

Descente totale

--

Vitesse moyenne

--

Objectif de temps

Altitude

Développer



Envoyer vers l'appareil

